

แนวทางการให้ความรู้บุคลากรด้านการใช้แผนที่ เพื่อการพัฒนาชนบท
ของหน่วยพัฒนาการเคลื่อนที่ 34 จังหวัดพิษณุโลก

พันเอก ธาณินทร์ อยู่พงษ์พิทักษ์

วิทยานิพนธ์นี้เป็นส่วนหนึ่งของการศึกษาตามหลักสูตรศิลปศาสตรมหาบัณฑิต
สาขาวิชายุทธศาสตร์การพัฒนา มหาวิทยาลัยราชภัฏพิบูลสงคราม

**GUIDELINES OF PERSONNEL EDUCATION ON THE MAP
APPLICATION FOR RURAL DEVELOPMENT OF 34TH
MOBILE DEVELOPMENT UNIT
PHISANULOK PROVINCE**

Colonel Thanin U – Pongpithak

**A Thesis Submitted in partial Fulfillment of the Requirements
for the Degree of Master of Arts
Field in Development Strategy
Pibulsongkram Rajabhat University**

2008

ชื่อเรื่องวิทยานิพนธ์

แนวทางการให้ความรู้บุคลากรด้านการใช้แผนที่
เพื่อการพัฒนาชนบทของหน่วยพัฒนาการเคลื่อนที่ 34
จังหวัดพิษณุโลก

ชื่อนักศึกษา

พินเอก ธานีรินทร์ อยู่พงษ์พิทักษ์

สาขาวิชา

ยุทธศาสตร์การพัฒนา


ประธานที่ปรึกษาวิทยานิพนธ์

ดร.ชนม์ชกรณั วรอินทร์

กรรมการ

ดร.ปิ่นนธร ชัชรรัตน์

คณะกรรมการบัณฑิตศึกษา มหาวิทยาลัยราชภัฏพิบูลสงคราม อนุมัติให้บัณฑิตวิทยานิพนธ์ฉบับนี้
เป็นส่วนหนึ่งของการศึกษาตามหลักสูตรศิลปศาสตรมหาบัณฑิต สาขาวิชายุทธศาสตร์การพัฒนา



.....ประธานคณะกรรมการบัณฑิตศึกษา

(ดร.สว่าง ภูพัฒนวิบูลย์)


วันที่ 10 เดือน ตุลาคม พ.ศ. 2551

คณะกรรมการสอบวิทยานิพนธ์



.....ประธานกรรมการ

(ดร.อดุลย์ วังศรีคุณ)




.....รองประธานกรรมการ

(ดร.ชนม์ชกรณั วรอินทร์)




.....กรรมการ

(ดร.ปิ่นนธร ชัชรรัตน์)




.....กรรมการสถิติ/วิจัย

(ผู้ช่วยศาสตราจารย์ ดร.สุขแก้ว คำสอน)



.....ผู้ทรงคุณวุฒิ

(รองศาสตราจารย์ ดร.ทวนทอง เขาวงกิตพิงค์)



.....กรรมการและเลขานุการ

(ผู้ช่วยศาสตราจารย์ ดร.ชัยวัฒน์ สุทธิรัตน์)

ลิขสิทธิ์เป็นของมหาวิทยาลัยราชภัฏพิบูลสงคราม